Buitinė kanalizacija Nr. (202)	KORTELĖ	(77/34 – 0126) 13–C–16
(abrise) (plane)		planšeto nomenklatūra
2017	Vilniaus	Balsių Sodų 7–oji g.
Įrenginio pastatymo metai	(miestas)	(gatvė)

Vertikaliniai šulinio pjūviai :

(0.00)

(0.00)

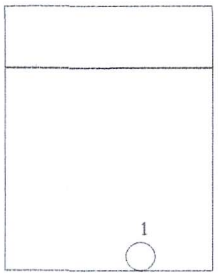

Horizontalinis

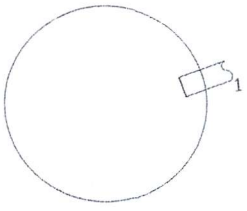

Pririšimo brėžinys :

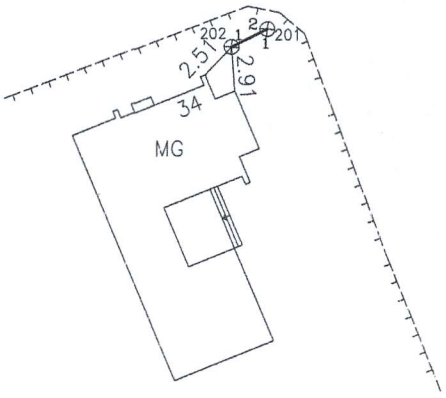

Šulinio centro koordinatė

x= 6073268.22
y= 586436.16

Pavadinimas		Medžiaga	Diametras mm	Atstumas nuo dangčio cm	Altitudės
Dangtis		PVC	700		139.44
žemė				0.00	
Sienos		Betonas	2000	0.00	139.45
Dugnas		Betonas		2.00	137.44
Vamzdžiai	Nr.1	PVC	110	Viršus 1.20	138.24
				Apačia 1.31	138.13
	Nr.2			Viršus	
				Apačia	
	Nr.3			Viršus	
				Apačia	
	Nr.4			Viršus	
				Apačia	
	Nr.5			Viršus	
				Apačia	
	Nr.6			Viršus	
				Apačia	
	Nr.7			Viršus	
				Apačia	

Pastabos

Šulinio dangčio altitudė išmatuota esant neasfaltuotai ar kitai kietajai dangai. Paklojus dangą šulinio dangčio altitudė gali keistis.

Aurimo Žurinsko individuali veikla
Pagal pažymėjimą Nr. 691550

Kvalifikacijos Pažymėjimo Nr.: 1GKV-1228

Objektas: Buitinės kanalizacijos pastatui Vilniaus m. sav. Verkių sen. Balsių Sodų 7–oji g. 34

Sudarė: geodezininkas A. Žurinskas

Patikrino:

2017.06.06
(kortelės sudarymo data)

LIETUVOS RESPUBLIKA Individuali veikla Aurimas Žurinskas Nr. 691550 VILNIUS