КАРТОЧКА F. kanalizacija (35) № 227

(назв. сооружения, вид коммуникации)

Vilnius — Sudervės g. — 129-C-1

(город) (улица) (номенклатура планыста)

Разрезы колодца:
Вертикальный

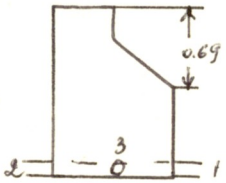

Горизонтальный:

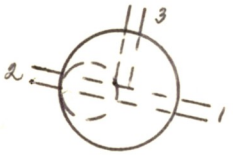

Размеры даны в м

Схема привязки:

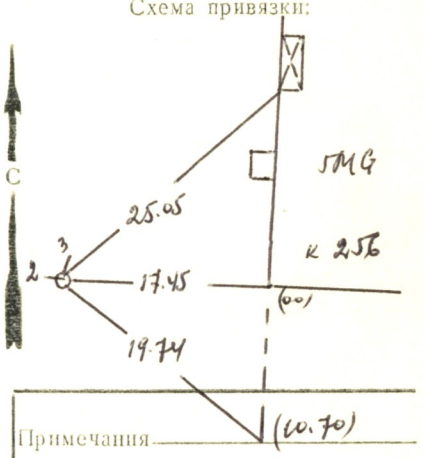

Примечания

Название		материал	Диаметр в мм	Расстояние от кр. (в м)		Высотн. отметки
Крышка		vel	650			158.47
Земля				0.00		158.47
Стены		bet				
Дно		bet	1000	3.00		155.47
Трубы	№ 1	asbe	200	Верх		
				Низ	3.12	155.35
	№ 2	asbe	200	Верх		
				Низ	3.15	155.32
	№ 3	asbe	200	Верх		
				Низ	3.14	155.43
	№ 4			Верх		
				Низ		
	№ 5			Верх		
				Низ		
	№ 6			Верх		
				Низ		
	№ 7			Верх		
				Низ		

Скобы del 7
(материал, колич.)

Наличие воды –

Наличие газа –

ИНСТИТУТ ИНЖЕНЕРНЫХ ИЗЫСКАНИЙ

Объект № 01-3

Составил Витаймишка — подпись — фамилия

Проверил Бутрас — подпись — фамилия

19 . IX 1975 г.
(дата обследован. колодца)