Vandentiekis Nr. (71) ~~228~~ KORTELĖ ~~336~~ 112-C-14

(įrengimo pavadinimas) (abrise) (plane) Planšeto nomenklatūra

(įrenginio pastatymo metai) Vilnius, Žirmūnų (miestas) (gatvė)

Šulinio piūviai: M 1:
(išmatavimai duoti cm)

Vertikalinis:

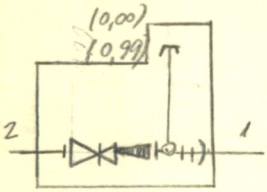

A-A

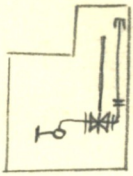

Horizontalinis:

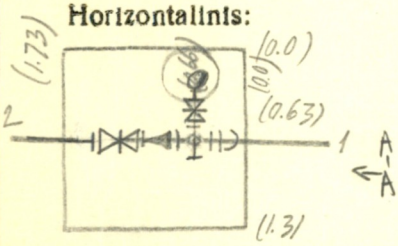

Pririšimo brėžinys:

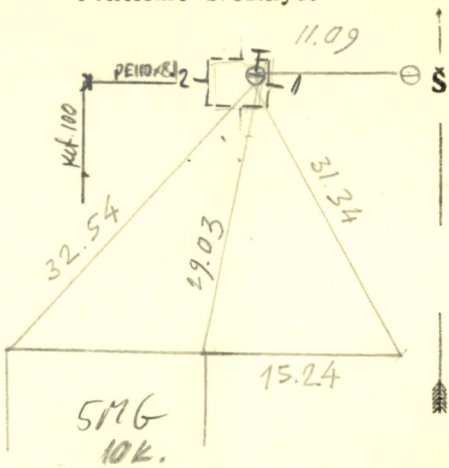

Pastabos

01-2-10134 2000.XII.20

Pavadinimas		Medžiaga	Diametras mm	Atstumas nuo dangčio cm		Altitudės
Dangtis		šp.	600			101.72
Žemė		gruntas				
Sienos		betono				
Dugnas		-"-	1,00	2.52		99,20
Vamzdžiai	Nr. 1	ket	150	Viršus	2.14	99,58
				Apačia		
	Nr. 2	PE	110x8.1	Viršus	2.16	99,56
				Apačia		
	Nr. 3			Viršus		
				Apačia		
	Nr. 4			Viršus		
				Apačia		
	Nr. 5			Viršus		
				Apačia		
	Nr. 6			Viršus		
				Apačia		
	Nr. 7			Viršus		
				Apačia		

Lipynės 6 (medžiaga, kiekis)

Ar yra vandens?

Ar yra dujų?

KOMUNALINIO ŪKIO PROJEKTAVIMO INSTITUTAS

Objektas: 2200

Sudarė J. Mangirdas

Patikrino

1966 m. VIII mėn. 5 d.
(kortelės sudarymo data)

Vilnius, „Vaizdas", 1965 — 3501