ITI Nr. 91[d]

K.F. — Šulinio — Nr. ( ) 1192 **KORTELĖ**

Komunikacijos — (Įrenginio pavadinimas)

VILNIUS — KALVARIJŲ — 111-D-5

(Miestas) — (Gatvė) — (Planšetės numeris nomenklatūra)

ŠULINIO PLANAI (Matmenys duoti m) — PRIRIŠIMO BRĖŽINYS

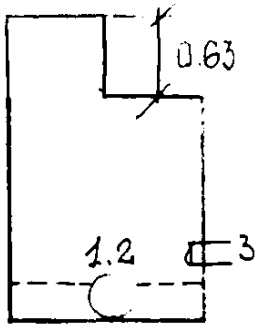

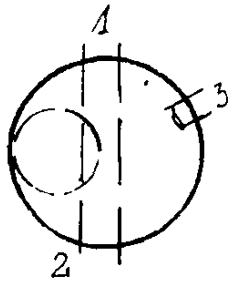

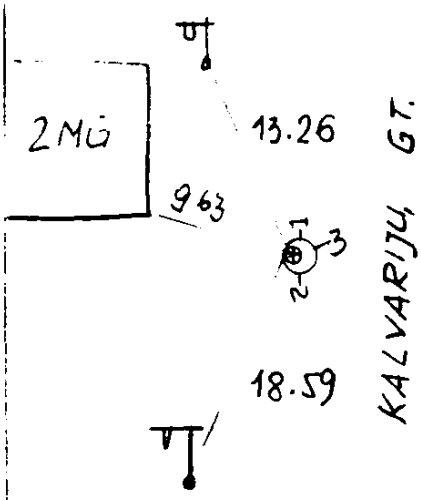

Pavadinimas	Medžiaga	Diametras	Atstumas nuo daneklio	Altitudės
Dangtis	ket.	650		109.37
Žemė				
Siena	bet.			
Dugnas	bet.	1500	3.58	105.79
Nr. 1	ker.	300	Viršus / Apačia 3.83	105.54
Nr. 2	ker.	300	Viršus / Apačia 3.[illegible]	105.52
Nr. 3	ket.	200	Viršus / Apačia [illegible].83	105.29
Nr. 4			Viršus / Apačia	
Nr. 5			Viršus / Apačia	
Nr. 6			Viršus / Apačia	
Nr. 7			Viršus / Apačia	

Lipynės 6
(Medžiaga, kiekis)

Ar yra vandens? ..... —

Ar yra dujų? ..... —

Pastabos .....

Inžinerinių tyrinėjimų INSTITUTAS

Objekto Nr. 01-1.6.286

Sudarė ..... (parašas) (pavardė)

Patikrino ..... (parašas) (pavardė)

19.86 m. 07 mėn. d.

(Įrenginio tyrinėjimo data)