232

Forma 37-6

Kanalizacija (Įrenginio pavadinimas)	Nr. ( ) ~~176~~ KORTELĖ (abrise) (plane)	~~3734~~ III-C-5 Planšeto nomenklatūra
(Įrenginio pastatymo metai)	Vilnius (Miestas) Šilkunų (gatvė)	

ŠULINIO PLŪVIAI: M 1:
(Išmatavimai duoti cm)

Vertikalinis:

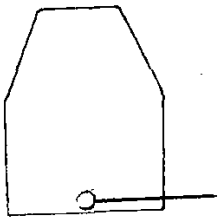

Horizontalinis:

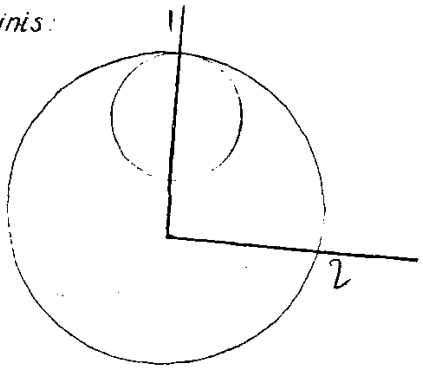

Pririšimo brėžinys:

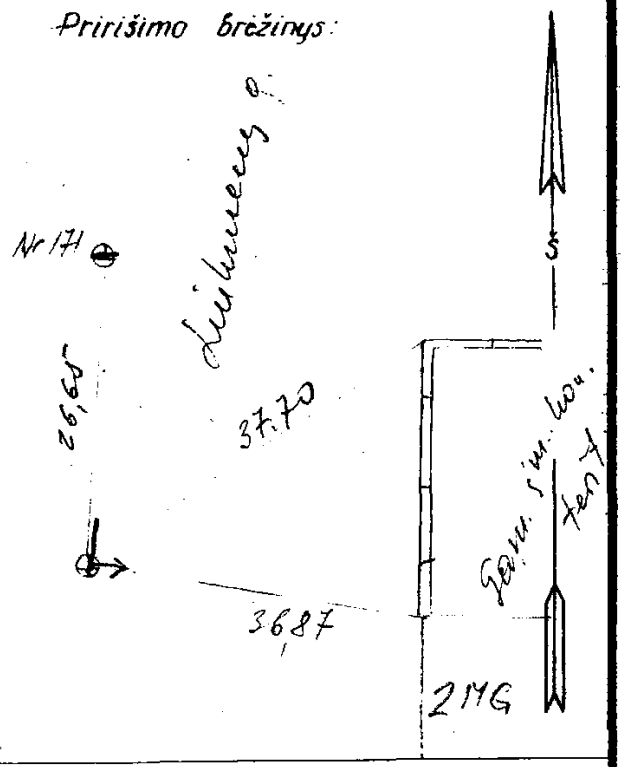

Pastabos

Pavadinimas	Medžiaga	Diametras mm	Atstumas nuo dangčio cm		Altitudės
Dangtis	bet				108.18
Žemė					
Sienos	bet				
Dugnas	bet	1,00			
Vamzdžiai Nr. 1	ker	200	Viršus		
			Apačia	329	104.[illegible]
Nr. 2	ker	200	Viršus		
			Apačia	333	104.85
Nr. 3			Viršus		
			Apačia		
Nr. 4			Viršus		
			Apačia		
Nr. 5			Viršus		
			Apačia		
Nr. 6			Viršus		
			Apačia		
Nr. 7			Viršus		
			Apačia		

Lipynės 7 (Medžiaga, kiekis)

Ar yra vandens? _____

Ar yra dujų? _____

KOMUNALINIO ŪKIO PROJEKTAVIMO INSTITUTAS

Objektas 525

Sudarė	Geodezinė	[illegible]
Patikrino		

196 7 m. 11 mėn. 24 d.
(Kortelės sudarymo data)