Vandentiekio kamera	Nr. 2a KORTELĖ	111-C-3
(Įrenginio pavadinimas)	(planė)	(Planšeto nomenklatūra)
1974	Vilnius	Durpių
(Šulinio pastatymo metai)	(miestas)	(Gatvė)

ŠULINIO PJŪVIAI:

Vertikalinis

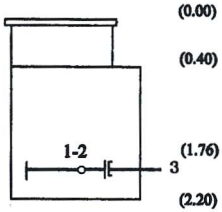

Horizontalinis

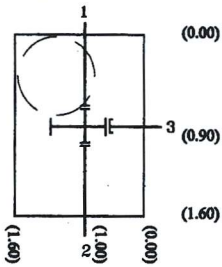

x= 6064245.79
y= 582178.91

Pririšimo brežinys

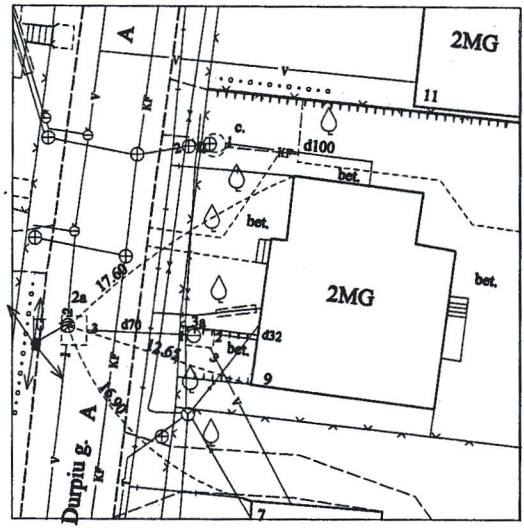

Pavad.		Medž.	Diametras (mm)	Atstumas nuo dangčio (m.)	Altitudės (m)
Dangtis		ket.	650	0.00	117.94
Žemė					
Sienos		bet.			
Dugnas		bet.	1.60x1.60	2.20	115.74
VAMZDŽIAI	Nr.1	ket.	150	Viršus 1.76	116.18
				Apačia	
	Nr.2	ket.	150	Viršus 1.76	116.18
				Apačia	
	Nr.3	PE	70	Viršus 1.76	116.18
				Apačia	

Lipynės met.5
(madžiaga,kiekis)

Ar yra vandens? nera

Ar yra dujų? nera

UAB"GEODEZINIAI TYRINEJIMAI"

Objektas

Sudarė		
	(pavardė)	(parašas)
Patikrino		
	(pavardė)	(parašas)

2016.10.
(Kortelės sudarymo data)

LASOT