ITI № 91[a]

КАРТОЧКА

F. kanalizacija (назв. сооружения, вид коммуникации) Šulinys № 4/102/12

Vilnius (город) Uteno (улица) ~~37-82~~ 111-C-2 (номенклатура планшета)

Разрезы колодца:

Вертикальный

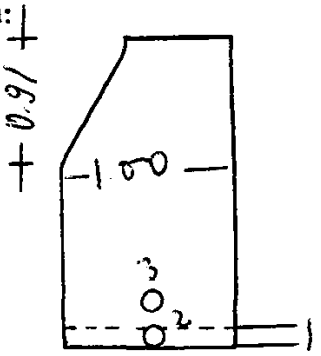

Горизонтальный

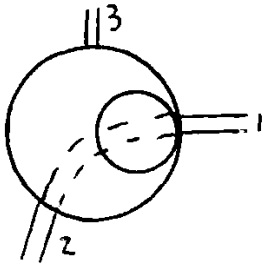

Размеры даны в м

Схема привязки:

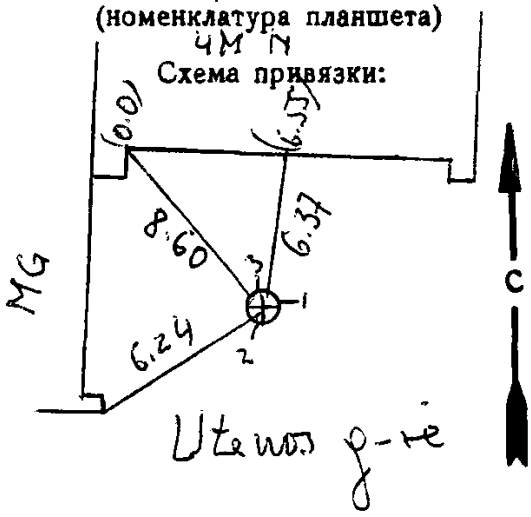

Примечания

Название		материал	Диаметр в мм	Расстояние от кр. (в м)		Высотн. отметки
Крышка		kalus	0.65			115.43
Земля		gr.		0.00		115.43
Стены		blet.				
Дно		bet.	1.50	2.55		112.88
Трубы	№ 1	ker	200	Верх		
				Низ	2.52	112.91
	№ 2	-"-	200	Верх		
				Низ	2.68	112.75
	№ 3	ker.	100	Верх		
				Низ	2.02	113.41
	№ 4			Верх		
				Низ		
	№ 5			Верх		
				Низ		
	№ 6			Верх		
				Низ		
	№ 7			Верх		
				Низ		

Скобы met. 4 (материал, колич.)

Наличие воды Nėra

Наличие газа —

ИНСТИТУТ ИНЖЕНЕРНЫХ ИЗЫСКАНИЙ

Объект № 01-3/1825

Составил R.P. Katkauskas (подпись, фамилия)

Проверил (подпись, фамилия)

„21" 07 1978 г. (дата обследован. колодца)

Sp. ITI 15000 77-78