Vandentiekis	Sklendė	Kortelė Nr.( ) 99
(Komunikacija)	(Įrenginio pavadinimas)	
Vilnius	Lvovo	111-C-13
(Miestas)	(gatvė)	(Planšeto nomenklatūra)

PRIRIŠIMO SCHEMA

X= 6063424,66
Y= 581649,96

Vertikalusis

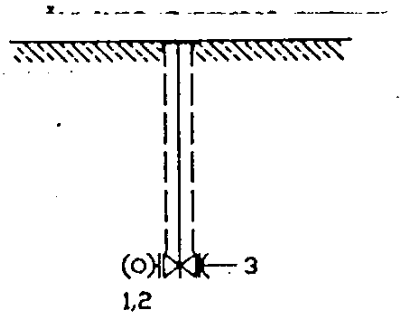

Horizontalusis

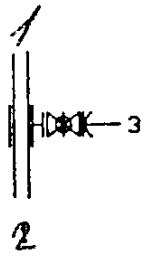

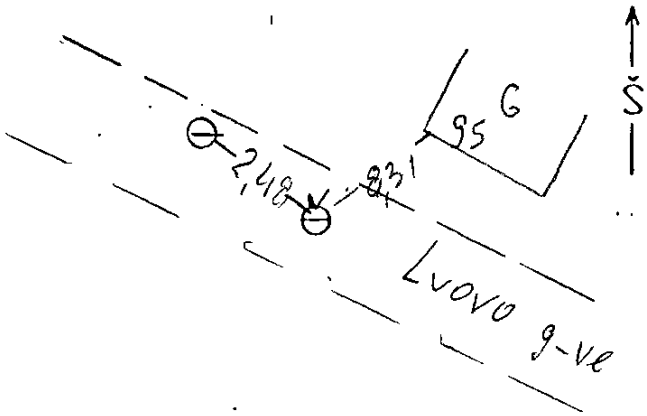

Pavadinimas		Medžiaga	Diametras	Atstumas nuo dangčio		Altitudė
Dangtis		KET	150	—		104,71
Žemė		—	—	0,00		104,71
Sienos		BET	—	—		
Dugnas		BET				
Vamzdžiai	Nr.1	KET	150	Viršus	1,82	102,89
				Apačia		
	Nr.2	KET	150	Viršus	1,82	102,89
				Apačia		
	Nr.3	PE	32	Viršus	1,85	102,86
				Apačia		
	Nr.4			Viršus		
				Apačia		
	Nr.5			Viršus		
				Apačia		
	Nr.6			Viršus		
				Apačia		
	Nr.7			Viršus		
				Apačia		

Lipynes ..... met.

(Medžiaga, kiekis)

Ar yra vandens? ---- nėra

Ar yra dujų? ---- nėra

Pastabos:

AB'Inžineriniai tyrinėjimai'
Filialas 'TOPOGRAFIJA'

Objektas: 01-2012236

Sudarė	(parašas)	J.Krukovski (pavardė)
Patikrino	(parašas)	H.Jasiukevičius (pavardė)

2008 m. 11 mėn.
(Įrenginio tyrinėjimo data)