94 111-C-13 KŪPI-67

Vand. Kalenči Nr. (20) ~~54~~ KORTELĖ ~~3761~~

(įrengimo pavadinimas) (abrise) (plane) Planšeto nomenklatūra

(įrenginio pastatymo metai) Vilnius Krokuvos

(miestas) (gatvė)

Šulinio piūviai: M 1:
(išmatavimai duoti cm)

Vertikalinis:

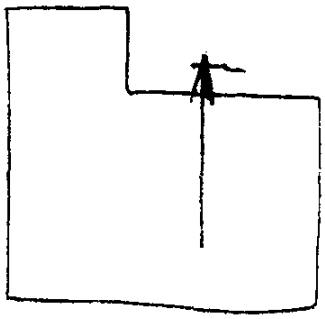

Horizontalinis:

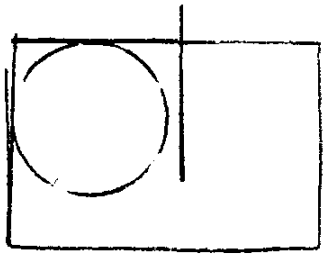

Pirišimo brėžinys:

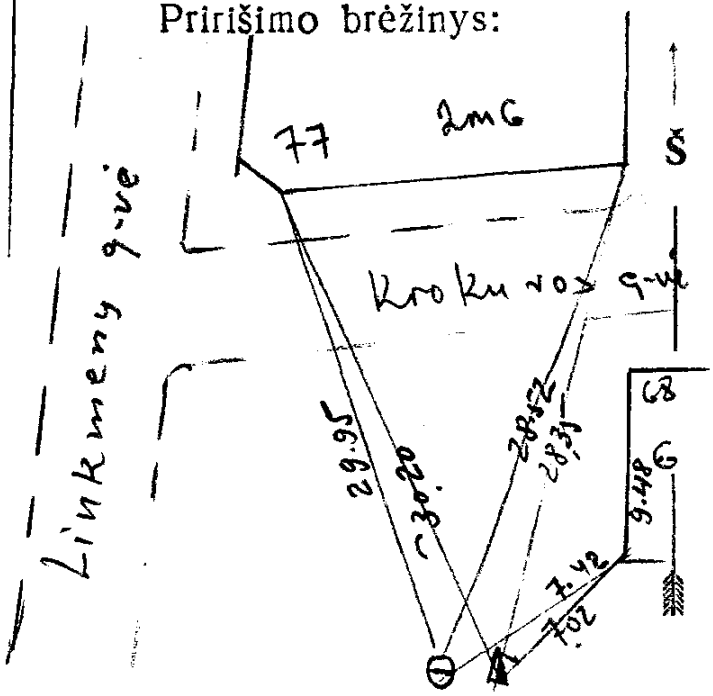

Pastabos

apmatuoti negalima pilnas vandens

Pavadinimas	Medžiaga	Diametras mm	Atstumas nuo dangčio cm		Altitudės
Dangtis	Ket	700			106.28
Žemė					
Sienos	pl.				
Dugnas	pl			2.40	103.81
Vamzdžiai Nr. 1	Ket	50	Viršus	2.32	103.89
			Apačia		
Nr. 2			Viršus		
			Apačia		
Nr. 3			Viršus		
			Apačia		
Nr. 4			Viršus		
			Apačia		
Nr. 5			Viršus		
			Apačia		
Nr. 6			Viršus		
			Apačia		
Nr. 7			Viršus		
			Apačia		

Lipynės _____ (medžiaga, kiekis)

Ar yra vandens? pilnas

Ar yra dujų? –

KOMUNALINIO ŪKIO PROJEKTAVIMO INSTITUTAS

Objektas:

Sudarė A. Vaitk.

Patikrino

1966 m. 5 mėn. 7 d.
(kortelės sudarymo data)

Vilnius, „Vaizdas", 1965 — 3501