Vandentiekis	Šulinys	Nr. (-) 9 KORTELĖ
(Komunikacija)	(Įrenginio pavadinimas)	
Vilnius	Šeškinės sodų g.	111-A-1
(Miestas)	(Gatvė)	(Planšeto nomenklatūra)

ŠULINIO PJŪVIAI (Matmenys duoti m)

Vertikalinis

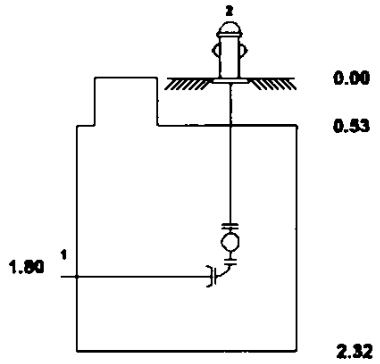

Horizontalinis

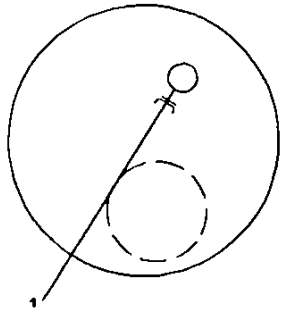

PRIRIŠIMO BRĖŽINYS

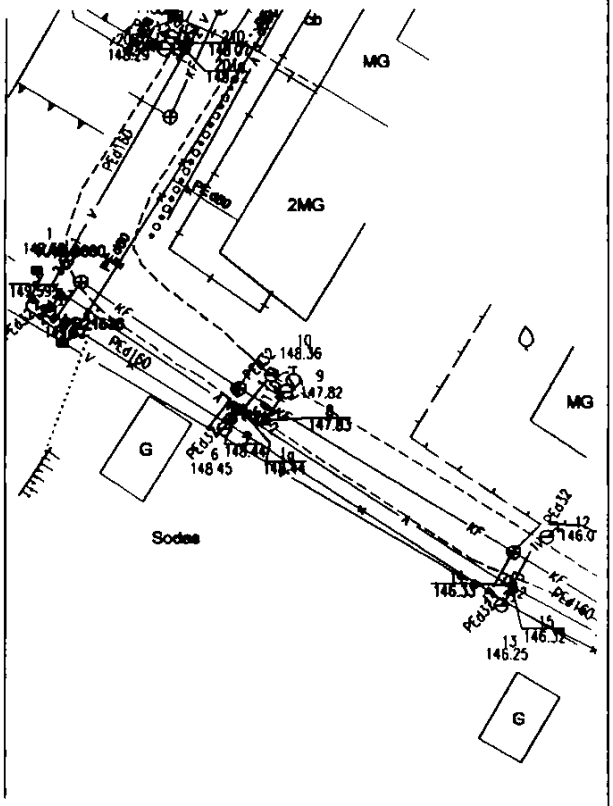

Pavadinimas		Medžiaga	Diametras	Atstumas nuo dangčio		Altitudės
Dangtis		Ketus	650			147.82
Žemė		Gruntas				147.82
Sienos		Bet.				
Dugnas		Bet.	2000	2.35		145.47
Vamzdžiai	Nr.1	PE	110	Viršus	1.95	145.87
				Apačia		
	Nr.2			Viršus		
				Apačia		
	Nr.3			Viršus		
				Apačia		
	Nr.4			Viršus		
				Apačia		
	Nr.5			Viršus		
				Apačia		
	Nr.6			Viršus		
				Apačia		
	Nr.7			Viršus		
				Apačia		
	Nr.8			Viršus		
				Apačia		

Lipynės 6

Ar yra vandens?

Ar yra dujų?

Pastaba

Koordinatės X= 6065239.52
Y= 581694.06

GEOTECHA

Objekto Nr.:

Sudarė		Tomas Valaitis
	Parašas	V.Pavardė
Patikrino		D. Šimanskas KGKV-497
	Parašas	V.Pavardė

2013.10.11
(Įrenginio tyrinėjimo data)