Vandentiekis	Šulinys	Nr. (-) 40 KORTELĖ
(Komunikacija)	(Įrenginio pavadinimas)	
Vilnius	Šeškinės sodų g.	111-A-1
(Miestas)	(Gatvė)	(Planšeto numerinė dalis)

ŠULINIO PJŪVIAI (Matmenys duoti m)

Vertikalinis

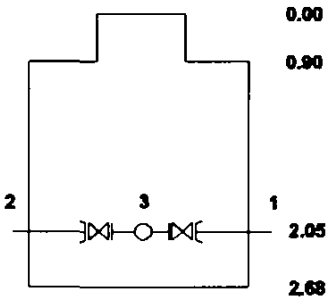

Horizontalinis

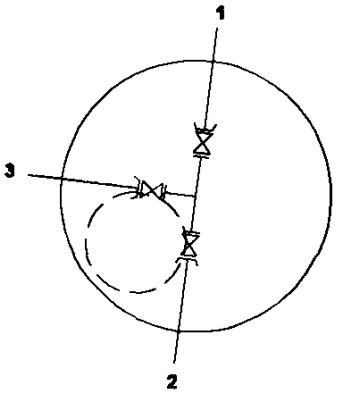

PRIRIŠIMO BRĖŽINYS

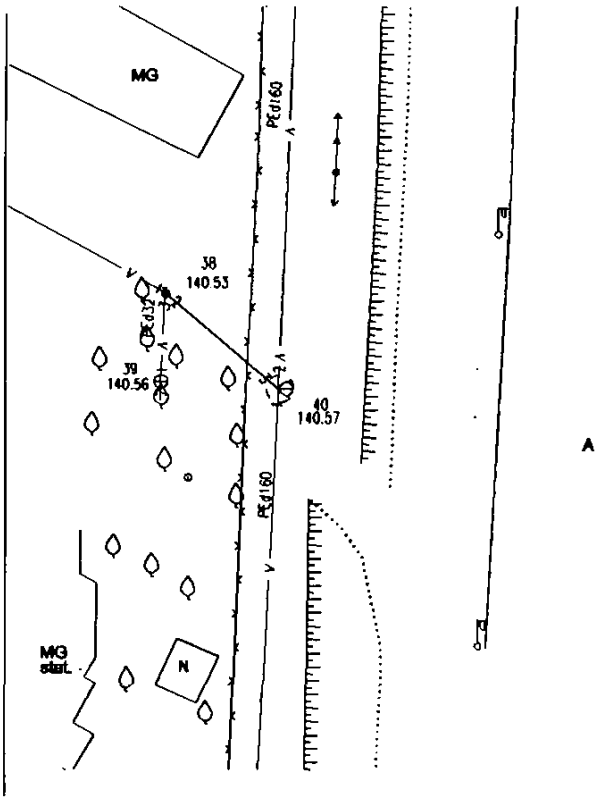

Pavadinimas		Medžiaga	Diametras	Atstumas nuo dangčio		Altitudės
Dangtis		Ketus	650			140.57
Žemė		Gruntas				140.57
Sienos		Bet.				
Dugnas		Bet.	2000	2.68		137.89
Vamzdžiai	Nr.1	PE	160	Viršus	2.05	138.52
				Apačia		
	Nr.2	PE	160	Viršus	2.05	138.52
				Apačia		
	Nr.3	PE	110	Viršus	2.05	138.52
				Apačia		
	Nr.4			Viršus		
				Apačia		
	Nr.5			Viršus		
				Apačia		
	Nr.6			Viršus		
				Apačia		
	Nr.7			Viršus		
				Apačia		
	Nr.8			Viršus		
				Apačia		

Lipynės 7

Ar yra vandens?

Ar yra dujų?

Pastabos

Koordinatės X= 6065230.04
Y= 581858.78

GEOTECHA

Objekto Nr.:

Sudarė		Tomas Valaitis
	Parašas	V.Pavardė
Patikrino		D. Šimanskas 1QKV-407
	Parašas	V.Pavardė

2013.09.12
(Įrenginio tyrinėjimo data)