ITI № 91[a]

КАРТОЧКА

Varolentiki kamera № 51
(назв. сооружения, вид коммуникации)

110-D-11

(город) (улица) (номенклатура планшета)

Разрезы колодца:

Вертикальный

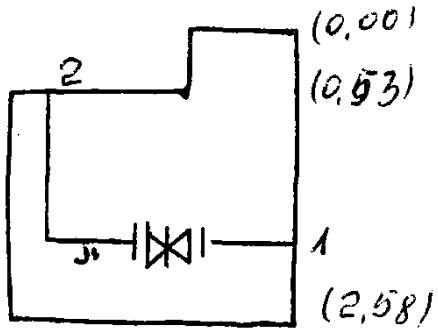

Горизонтальный

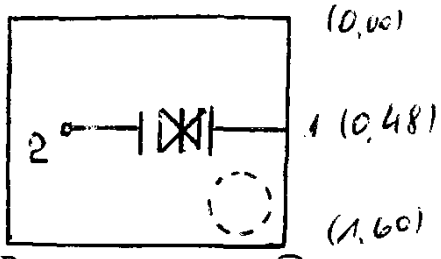

Размеры даны в м

Схема привязки:

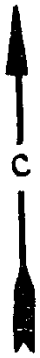

Примечания

Название		материал	Диаметр в мм	Расстояние от кр. (в м)		Высотн. отметки
Крышка		bet	650			117,60
Земля				0,00		117,60
Стены		bet				
Дно		bet	1,6 x 2,46	2,58		115,02
Трубы	№ 1	plien	100	Верх		
				Низ	2,17	115,43
	№ 2	plien	30	Верх		
				Низ	1,97	115,63
	№ 3			Верх		
				Низ		
	№ 4			Верх		
				Низ		
	№ 5			Верх		
				Низ		
	№ 6			Верх		
				Низ		
	№ 7			Верх		
				Низ		

Скобы met. kopči
(материал, колич.)

Наличие воды nėra

Наличие газа nėra

ИНСТИТУТ ИНЖЕНЕРНЫХ ИЗЫСКАНИЙ

Объект № 01-3/1515

Составил [illegible] [illegible]
подпись фамилия

Проверил
подпись фамилия

„2" „XI" 1978 г.
(дата обследован. колодца)

Sp. ITI 15000 77-78