241 110-C-11

Gerinio Nr. (5) 481 **KORTELĖ** 3639

(įrenginio pavadinimas) (abrise) (plane) Planšeto nomenklatūra

Vilniaus Garibio sk.-vis

(įrenginio pastatymo metai) (miestas) (gatvė)

Šulinio piūviai: M 1:
(išmatavimai duoti cm)

Vertikalinis:

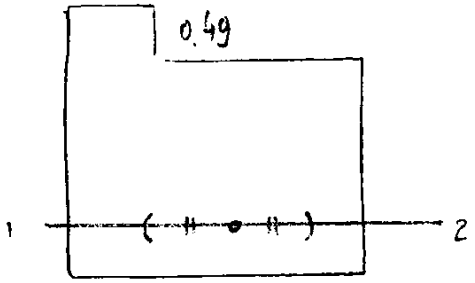

Horizontalinis:

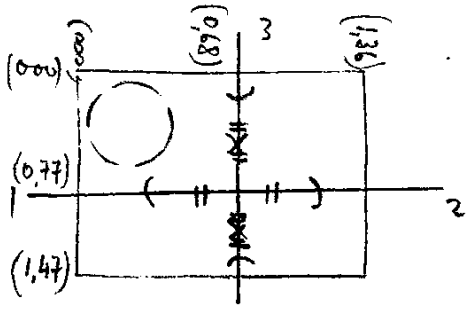

Pririšimo brėžinys:

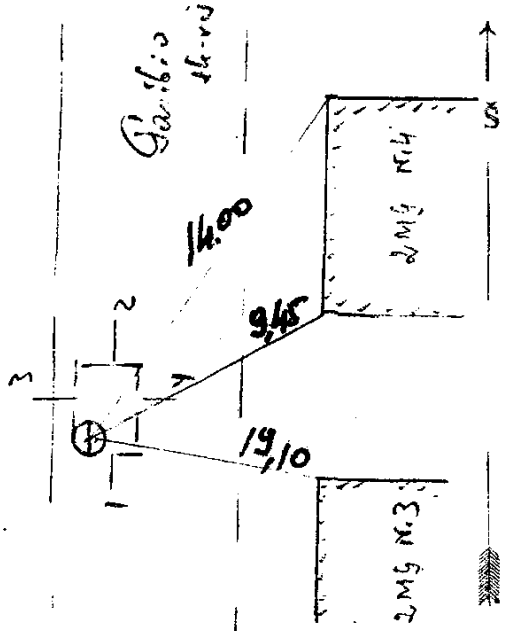

Pastabos:

Pavadinimas		Medžiaga	Diametras mm	Atstumas nuo dangčio cm		Altitudės
Dangtis		ket				123.61
Žemė						
Sienos		bet				
Dugnas		b.t		2 m		124.34
Vamzdžiai	Nr. 1	ket.	100	Viršus	1.85	121.76
				Apačia		
	Nr. 2	ket.	100	Viršus	1.85	121.76
				Apačia		
	Nr. 3	ket.	50	Viršus	1.85	121.76
				Apačia		
	Nr. 4	ket.	50	Viršus	1.85	121.76
				Apačia		
	Nr. 5			Viršus		
				Apačia		
	Nr. 6			Viršus		
				Apačia		
	Nr. 7			Viršus		
				Apačia		

Lipynės 5
(medžiaga, kiekis)

Ar yra vandens? –

Ar yra dujų?

KOMUNALINIO ŪKIO PROJEKTAVIMO INSTITUTAS

Objektas: 525

Sudarė Mikš... [illegible]

Patikrino

196__m._____mėn.___d.
(kortelės sudarymo data)

K. Poželos v. sp. 1963. 3420. 4000